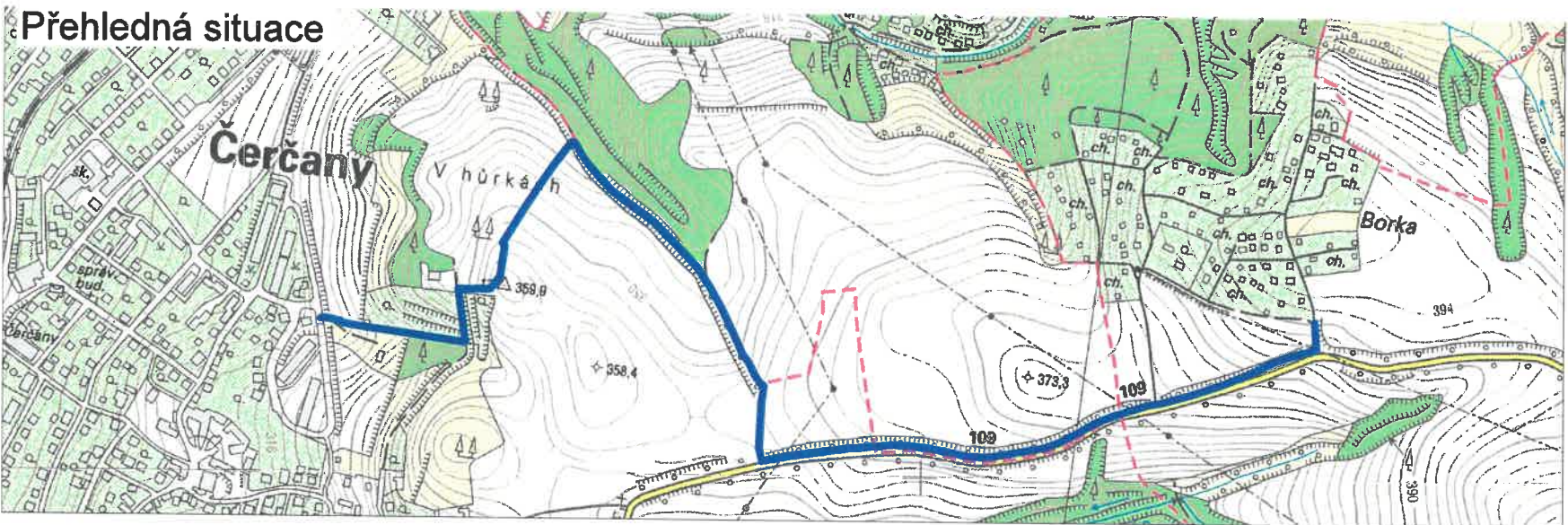



Přehledná situace



Katastrální situace



SOUHLAS SPOLUVLASTNÍKA POZEMKU S REALIZACÍ AKCE

STAVBA: **VODOVOD BORKA**

Stavebník / investor: **Obec Přestavky u Čerčan**
 sídlo: **č.p. 48, 257 23 Přestavky u Čerčan**
 zastoupený: **Janem Mikuladnou, starostou obce**
 IČO: **00 23 25 64**

Spoluvlastník, Hofman Martin, pozemku parc.č. 1357/1 v katastrálním území Čerčany sděluje, že byl seznámen s navrhovaným záměrem "Vodovod Borka" a zároveň dává stavebníkovi, obci Přestavky u Čerčan, souhlas spoluvlastníka pozemku s umístěním, povolením a realizací výše citované stavby. Tento souhlas se uděluje dle § 184a stavebního zákona. Spoluvlastník pozemku dále svým podpisem stvrzuje souhlas s dočasným odnětím půdy ze ZPF. Pozemek a trasa vodovodu jsou vyznačeny na snímku katastrální situace, který je nedílnou součástí tohoto souhlasu.

V *[Signature]*
 dne 12.9.2022

Jméno a příjmení: Hofman Martin

Adresa místa trvalého bydliště: K Habrovci 334, 25163 Strančice

Datum narození: 12.1.1977

Podpis spoluvlastníka:

[Signature]

EVIDOVANÉ ÚDAJE V KATASTRU NEMOVITOSTÍ (zdroj: cuzk.cz)

Parcela KN č.	Výměra parcely [m ²]	Druh pozemku	LV	Vlastník	Adresa
1357/1	4 944	orná půda	1295	Hofman Martin Hofman Miroslav	K Habrovci 334, 25163 Strančice Kpt. Nálepky 1639, 25601 Benešov

LEGENDA

NAVRHOVANÉ SÍŤ:

→→→→→ PŘÍVODNÍ ŘAD (PE d90-d110)

KATASTR NEMOVITOSTÍ:

— HRANICE PARCELY
 — KATASTRÁLNÍ HRANICE OBCE

123/1 STAVBOU DOTČENÁ PARCELA


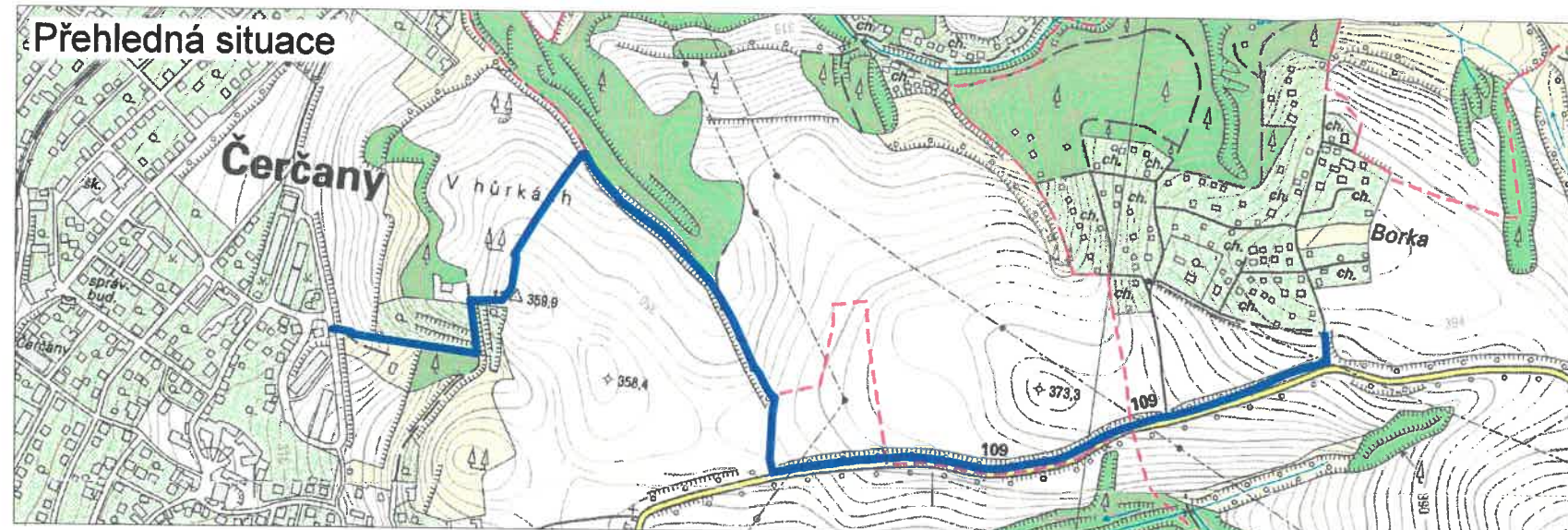
OSTATNÍ SÍŤ:

— VTL PLYNOVOD
 - - - OCHRANNÉ PÁSMO VTL PLYNOVODU
 — VVTL PLYNOVOD
 — SDĚLOVACÍ KABELY



SOUŘADNICOVÝ SYSTÉM JTSK
 VÝŠKOVÝ SYSTÉM BPV

Kreslil: ING. M. KRÍŽ <i>[Signature]</i>	Navrhl: ING. M. KRÍŽ <i>[Signature]</i>	Odpovědný projektant: ING.MGR. P. DVOŘÁK <i>[Signature]</i>	Technická kontrola: ING.MGR. P. DVOŘÁK <i>[Signature]</i>	VRV VODOHOSPODÁŘSKÝ ROZVOJ A VÝSTAVBA a.s. Nábrežní 4 150 56 Praha 5
Kraj: STŘEDOČESKÝ		Obec: PŘESTAVKY U ČERČAN		
Investor: OBEC PŘESTAVKY U ČERČAN				Soubor: situace_Prestavky.dwg
Název stavby: VODOVOD BORKA				Formát: 2 A4
				Datum: 09/2020
				Stupeň: DUR
				Č. zakázky: 4165/002
Příloha: Souhlas vlastníků – majetkoprávní situace		Měřítko: M 1:1000	Číslo přílohy: —	Č. par: —



SOUHLAS SPOLUVLASTNÍKA POZEMKU S REALIZACÍ AKCE

STAVBA: **VODOVOD BORKA**

Stavebník / investor: **Obec Přestavky u Čerčan**
sídlo: č.p. 48, 257 23 Přestavky u Čerčan
zastoupený: Janem Mikuladnou, starostou obce
IČO: 00 23 25 64

Spoluvlastník, Hofman Miroslav, pozemku parc.č. 1357/1 v katastrálním území Čerčany sděluje, že byl seznámen s navrhovaným záměrem "Vodovod Borka" a zároveň dává stavebníkovi, obci Přestavky u Čerčan, souhlas spoluvlastníka pozemku s umístěním, povolením a realizací výše citované stavby. Tento souhlas se uděluje dle § 184a stavebního zákona. Spoluvlastník pozemku dále svým podpisem stvrzuje souhlas s dočasným odnětím půdy ze ZPF. Pozemek a trasa vodovodu jsou vyznačeny na snímku katastrální situace, který je nedílnou součástí tohoto souhlasu.

v ČERČANECH
dne 12.9.2022

Jméno a příjmení: Hofman Miroslav

Adresa místa trvalého bydliště: Kpt. Nálepky 1639, 25601 Benešov

Datum narození: 5.5.1980

Podpis spoluvlastníka:

EVIDOVANÉ ÚDAJE V KATASTRU NEMOVITOSTÍ (zdroj: cuzk.cz)

Parcela KN č.	Výměra parcely [m ²]	Druh pozemku	LV	Vlastník	Adresa
1357/1	4 944	orná půda	1295	Hofman Martin Hofman Miroslav	K Habrovci 334, 25163 Strančice Kpt. Nálepky 1639, 25601 Benešov

LEGENDA

NAVRHOVANÉ SÍŤ:

→ PŘÍVODNÍ ŘAD (PE d90-d110)

KATASTR NEMOVITOSTÍ:

— HRANICE PARCELY

— KATASTRÁLNÍ HRANICE OBCE

123/1 STAVBOU DOTČENÁ PARCELA

OSTATNÍ SÍŤ:

— VTL PLYNOVOD

— OCHRANNÉ PÁSMO VTL PLYNOVODU

— VVTL PLYNOVOD

— SDĚLOVACÍ KABELY



SOUŘADNICOVÝ SYSTÉM JTSK
VÝŠKOVÝ SYSTÉM BPV

Kreslil: ING. M. KRÍŽ	Navrhl: ING. M. KRÍŽ	Odpovědný projektant: ING.MGR. P. DVOŘÁK	Technická kontrola: ING.MGR. P. DVOŘÁK	VRV VODOHOSPODÁŘSKÝ ROZVOJ A VÝSTAVBA a.s. Nábřeží 4 150 56 Praha 5
Kraj: STŘEDOČESKÝ	Obec: PŘESTAVKY U ČERČAN			
Investor: OBEC PŘESTAVKY U ČERČAN				Soubor: situace_Prestavky.dwg
Název stavby: VODOVOD BORKA				Formát: 2 A4
				Datum: 09/2020
				Stupeň: DUR
				Č. zakázky: 4165/002
Příloha: Souhlas vlastníků – majetkoprávní situace				Měřítko: M 1:1000
				Číslo přílohy: —
				Č. pare: —